

ВСЕРОССИЙСКИЙ КОНКУРС  
НА СОЗДАНИЕ ТУРИСТСКО-  
РЕКРЕАЦИОННЫХ КЛАСТЕРОВ  
И РАЗВИТИЕ ЭКОТУРИЗМА В РОССИИ



# ПОЛОЖЕНИЕ О КОНКУРСЕ

# ПОЛОЖЕНИЕ О ВСЕРОССИЙСКОМ КОНКУРСЕ НА ВЫЯВЛЕНИЕ ПИЛОТНЫХ ТЕРРИТОРИЙ ПО РАЗВИТИЮ ЭКОЛОГИЧЕСКОГО ТУРИЗМА В ЧАСТИ СОЗДАНИЯ ТУРИСТСКО-РЕКРЕАЦИОННЫХ КЛАСТЕРОВ В РАМКАХ КОМПЛЕКСНОГО РАЗВИТИЯ ОСОБО ОХРАНЯЕМЫХ ПРИРОДНЫХ ТЕРРИТОРИЙ

РАЗДЕЛ 1. ОБЩИЕ ПОЛОЖЕНИЯ

РАЗДЕЛ 2. ПОРЯДОК ОРГАНИЗАЦИИ И ПРОВЕДЕНИЯ КОНКУРСА

РАЗДЕЛ 3. ЭТАПЫ И СРОКИ ПРОВЕДЕНИЯ КОНКУРСА

РАЗДЕЛ 4. ТРЕБОВАНИЯ К УЧАСТНИКАМ КОНКУРСА

РАЗДЕЛ 5. ПОДВЕДЕНИЕ ИТОГОВ КОНКУРСА

РАЗДЕЛ 6. ПРОЧИЕ УСЛОВИЯ

ПРИЛОЖЕНИЕ № 1. ПИСЬМО О НАПРАВЛЕНИИ ЗАЯВКИ НА УЧАСТИЕ

ПРИЛОЖЕНИЕ № 2. ПИСЬМО-СОГЛАСОВАНИЕ

ПРИЛОЖЕНИЕ № 3. ПИСЬМО-СОГЛАСОВАНИЕ БЮДЖЕТНОЙ ОРГАНИЗАЦИИ

ПРИЛОЖЕНИЕ № 4. ДЕКЛАРАЦИЯ О КОНСОРЦИУМЕ

ПРИЛОЖЕНИЕ № 5. ФОРМА И СОСТАВ ЗАЯВКИ

ПРИЛОЖЕНИЕ № 6. СОГЛАСИЕ НА ОБРАБОТКУ ПЕРСОНАЛЬНЫХ ДАННЫХ

ПРИЛОЖЕНИЕ № 7. РУКОВОДСТВО ПО ЗАПОЛНЕНИЮ ЗАЯВКИ



## **РАЗДЕЛ 1. ОБЩИЕ ПОЛОЖЕНИЯ**

**1.1.** Настоящее Положение определяет порядок организации и условия проведения, права и организаторов и участников, этапы и сроки проведения, процедуру оценки заявок и порядок оформления результатов, а также иные положения, необходимые для обеспечения проведения Всероссийского Конкурса на выявление пилотных территорий по развитию экологического туризма в части создания туристско-рекреационных кластеров в рамках комплексного развития особо охраняемых природных территорий (далее – Конкурс).

**1.2.** Конкурс проводится в рамках Национального проекта «Экология» 2018–2024 гг., Стратегии развития туризма в Российской Федерации на период до 2035 г., утвержденной распоряжением Правительства Российской Федерации от 20 сентября 2019 г. № 2129-р.

**1.3.** Цель Конкурса – выявление посредством проведения Конкурса пилотных территорий по развитию экологического туризма в части создания туристско-рекреационных кластеров (ТРК) в рамках комплексного развития особо охраняемых природных территорий (ООПТ), способствующих развитию малого и среднего предпринимательства, росту занятости и доходов населения регионов Российской Федерации, развитию сельских территорий, стимулированию взаимодействия между органами государственной власти, предпринимателями и местными жителями.

**1.4.** Основные задачи Конкурса:

1.4.1. Выявление пилотных территорий по развитию экологического туризма в части создания ТРК в рамках комплексного развития ООПТ.

1.4.2. Привлечение региональных междисциплинарных команд, способных разработать мастер-планы ТРК по развитию экологического туризма в рамках комплексного развития ООПТ.

1.4.3. Создание уникальной краудсорсинговой методики с использованием онлайн- и офлайн-сервисов для выявления лучших практик по развитию экологического туризма и объединению различных целевых аудиторий: представителей экспертного сообщества, представителей органов исполнительной власти разных уровней, представителей средств массовой информации (СМИ), представителей бизнеса, студентов и лиц, заинтересованных в развитии экотуризма на ООПТ и прилегающих к ним территориях Российской Федерации.

1.4.4. Организация методической поддержки и обучения участников Конкурса, прошедших отбор, включающая цикл обучающих мероприятий и консультаций с экспертами, направленных на формирование у участников профессиональных компетенций по созданию конкурентоспособного продукта, расширению бизнеса, привлечению инвестиций и финансированию на всех этапах развития.

**1.5.** Конкурс проводится на всей территории Российской Федерации в соответствии с законодательством Российской Федерации и настоящим Положением. В Конкурсе могут принять участие междисциплинарные команды из всех субъектов Российской Федерации.

**1.6.** Официальным языком проведения Конкурса является русский язык.

**1.7.** Участие в Конкурсе бесплатное. Участники Конкурса самостоятельно несут расходы, связанные с подготовкой и представлением заявки, а также расходы, связанные с поэтапной реализацией мероприятий, мастер-плана ТРК по развитию экологического туризма в случае отбора в ТОП-10 пилотных территорий (в рамках Второго этапа Конкурса).

**1.8.** Официальным интернет-ресурсом Конкурса является Сайт Конкурса – [www.priroda.life](http://www.priroda.life) (далее – Сайт Конкурса), на котором обеспечивается размещение информации о Конкурсе, подача заявок для участия в Конкурсе, определение Финалистов Конкурса и публикация информации о результатах Конкурса.

### 1.9. Термины и определения:

- **«Конкурс»** – процедура отбора 10 (десяти) пилотных территорий – пионеров по развитию экологического туризма в части создания ТРК с доказанной эффективностью в рамках комплексного развития ООПТ Российской Федерации;
- **«Организатор Конкурса»** – организация, инициирующая проведение Конкурса;
- **«Оператор Конкурса»** – организация, признанная победителем по результатам проведения закупки Организатором Конкурса, обеспечивающая консультационную поддержку участникам Конкурса, приём, обработку, модерацию заявок участников Конкурса на конкурсном разделе Сайта, организацию и проведение установочных вебинаров (для Участников Конкурса и для Финалистов Конкурса), взаимодействие участников с Конкурсной комиссией, подготовку необходимых к рейтингованию материалов, сопровождение работы Экспертной группы и организацию голосования, информационное сопровождение на Сайте Конкурса и уведомление участников Конкурса о результатах рассмотрения заявок по итогам экспертных рейтингований и заседаний Конкурсной комиссии;
- **«Экспертная группа»** – консультационный орган Конкурса, формируемый Оператором Конкурса по согласованию с Организатором Конкурса, состоящий из специалистов в области архитектуры, экономики, развития территорий и объектов, финансового моделирования, экологии, социологии, маркетинга, туризма и иных сфер, связанных с развитием экологического туризма на ООПТ, в полномочия которого входит экспертная оценка и рейтингование заявок;
- **«Конкурсная комиссия»** – координационный орган Конкурса, действующий на основании Положения о Конкурсной комиссии. Состав комиссии утверждается Организатором Конкурса;
- **«Участник Конкурса»** – междисциплинарная региональная команда, объединённая в консорциум, заявка которой прошла технический отбор и принята к рассмотрению Оператором Конкурса;
- **«Заявка на участие в Конкурсе»** (заявка) – документы и презентационные материалы, содержащие информацию об участнике Конкурса и его Конкурсном проекте, размещаемые претендентом на участие в Конкурсе на конкурсном разделе Сайта;
- **«Лидер консорциума»** – участник междисциплинарной региональной команды, отвечающий за организационную процедуру подачи заявки на Конкурс и представляющий интересы конкретной междисциплинарной Команды;
- **«Акселерационная программа»** – программа методической поддержки и обучения участников Конкурса, включающая цикл обучающих мероприятий и консультаций с экспертами, направленных на формирование у участников профессиональных компетенций по созданию конкурентоспособного продукта, расширения бизнеса, привлечения инвестиций и финансирования на всех этапах развития;
- **«Участники Акселерационной программы»** – члены междисциплинарных региональных команд, прошедших отбор в число ТОП-30 лучших участников Конкурса;
- **«Рамочная концепция развития туристско-рекреационного кластера»** – общее направление действий ТРК для достижения желаемого состояния в будущем, основываясь на трёх ключевых элементах: бизнес-среда, стратегические цели и потребности рынка;
- **«Финалисты Конкурса»** – участники Конкурса, чьи проекты отобраны Конкурсной комиссией в числе 30 (тридцати) лучших Заявок (в рамках Первого этапа Конкурса);
- **«Победители Конкурса»** – участники Конкурса, чьи проекты отобраны Конкурсной комиссией в числе 10 (десяти) пилотных территорий (в рамках Второго этапа Конкурса) для дальнейшего обучения по Акселерационной программе и разработке коробочных решений для потенциальных инвесторов с детализацией шагов и расчётов, предоставляющих возможность последующей реализации решений, предлагаемых Финалистами Конкурса;
- **«Краудсорсинговая методика (Сайт Конкурса)»** – уникальная разработка, предоставляющая с помощью онлайн- и/или офлайн-сервисов возможность привлечения к решению задач Конкурса широкого круга лиц с использованием их творческих способностей, знаний и опыта.





## РАЗДЕЛ 2. ПОРЯДОК ОРГАНИЗАЦИИ И ПРОВЕДЕНИЯ КОНКУРСА

### 2.1. Организация и проведение Конкурса основывается на принципах:

- гласности и публичности;
- активного вовлечения широкого круга лиц, заинтересованных в развитии экологического туризма в регионах Российской Федерации;
- формирования экспертного сообщества в областях, связанных с развитием ООПТ, развитием экологического туризма на ООПТ, архитектуры, экономики, градостроительства, развития территорий и объектов, экологии, социологии, маркетинга, туризма, социокультурного программирования, мастер-планирования, проектирования объектов инфраструктуры, финансово-экономического моделирования, привлечения инвестиций.

### 2.2. Рабочими органами Конкурса являются:

#### 2.2.1. Организатор Конкурса:

2.2.1.1. Организатором Конкурса является Автономная некоммерческая организация «Агентство стратегических инициатив по продвижению новых проектов» (далее – Организатор Конкурса).

2.2.1.2. Организатор Конкурса утверждает:

- список и круг обязанностей членов Экспертной группы Конкурса;
- список и круг обязанностей членов Конкурсной комиссии, полномочия которой утверждаются Положением о Конкурсной комиссии;
- регламентные документы Конкурса: Положение о Конкурсе, включая приложения к нему (Форму заявки, Методику оценки, Критерии оценки заявок и конкурсных проектов и др.), Условия Конкурса, Положение о полномочиях Конкурсной комиссии (совместно с Конкурсной комиссией Конкурса).

2.2.1.3. Организатор Конкурса организует и проводит Акселерационную программу для Участников Конкурса на Первом и Втором этапах Конкурса и для команд Финалистов Конкурса для дальнейшего обучения в Акселерационной программе и разработки коробочных решений для инвесторов с детализацией шагов и расчётов, предоставляющих возможность их последующей реализации.

2.2.1.4. Организатор Конкурса организует и проводит заседания Конкурсной комиссии.

2.2.1.5. Организатор Конкурса обеспечивает равные условия для всех участников и гласность проведения Конкурса.

2.2.1.6. Организатор Конкурса имеет право передать отдельные функции по организации Конкурса третьим лицам.

#### 2.2.2. Конкурсная комиссия:

2.2.2.1. Конкурсная комиссия формируется Организатором Конкурса из представителей федеральных органов исполнительной власти, некоммерческих организаций по продвижению комплекса мер в экономической и социальной сферах, профессиональных организаций и союзов, образовательных институций и просветительских СМИ, туроператоров и индустрии гостеприимства.

2.2.2.2. К компетенциям Конкурсной комиссии относится:

- утверждение совместно с Организатором Конкурса регламентного документа Конкурса, а именно Положения о полномочиях Конкурсной комиссии;
- рассмотрение итогов проведения Конкурса, определение 10 (десяти) Победителей Конкурса;
- дисквалификация Участников и/или Финалистов Конкурса.

### 2.2.3. Экспертная группа:

2.2.3.1. Экспертная группа формируется Оператором Конкурса и утверждается Организатором Конкурса в целях получения экспертной оценки заявок и проектов, методической поддержки и консультирования участников Конкурса.

2.2.3.2. К компетенциям Экспертной группы относится:

- оказание методической поддержки и консультирование Участников Конкурса;
- рассмотрение, оценка и рейтингование Заявок;
- подготовка предложений для Конкурсной комиссии по определению ТОП-30 заявок для участия междисциплинарных команд в Акселерационной программе (на Первом этапе Конкурса);
- подготовка предложений для Конкурсной комиссии по определению ТОП-10 пилотных территорий с лучшими решениями, разработанными в рамках Акселерационной программы (на Втором этапе Конкурса).

2.2.3.3. В состав Экспертной группы включаются представители следующих сфер: архитектуры, экономики, развития территорий и объектов, финансового моделирования, экологии, социологии, маркетинга, туризма и иных сфер, связанных с развитием экологического туризма на ООПТ.

2.2.3.4. Члены Экспертной группы должны отвечать следующим критериям:

- степень компетентности эксперта в решаемой проблеме (для определения компетенции используются такие показатели, как релевантный опыт, наличие реализованных проектов с доказанной эффективностью, наличие портфолио, уровень и профиль образования, профиль и стаж работы, занимаемая должность, количество и качество ранее проведенных экспертиз);
- уровень объективности и незаинтересованности эксперта при решении данной проблемы (эксперт не должен быть лично заинтересован в принятии определенного решения);
- участие эксперта в качестве спикера в научных конференциях, круглых столах и в других публичных профессиональных мероприятиях;
- готовность к выступлениям в качестве спикера и публичной поддержке Конкурса, в том числе СМИ и социальных сетях.

2.2.3.5. Заседания Экспертных групп проводятся в заочной форме, с использованием официального интернет-ресурса Конкурса (Сайта Конкурса).

### 2.2.4. Оператор Конкурса:

2.2.4.1. Оператором Конкурса является Общество с ограниченной ответственностью «Агентство стратегического развития «ЦЕНТР» (далее – Оператор Конкурса).

2.2.4.2. К компетенциям Оператора Конкурса относится:

- подготовка предложений по формированию Экспертной группы Конкурса;
- разработка требований к оформлению заявок и порядку их размещения на официальном Сайте Конкурса;
- определение критериев оценки Заявок и Конкурсных проектов;
- создание и функционирование Сайта Конкурса;
- приём от претендентов на участие в Конкурсе, Участников и Финалистов Конкурса сообщений, информации и документов, включая Заявки и Конкурсные проекты;
- организация и проведение подготовительных и ознакомительных мероприятий;
- взаимодействие с членами Экспертной группы и Конкурсной комиссии;
- подготовка материалов для заседаний Экспертной группы и Конкурсной комиссии;
- организация проведения заседаний Экспертной группы;
- обеспечение информационной поддержки и продвижения Конкурса;
- подготовка Квалификационного анализа заявок и оформление результатов Конкурса;
- консультирование участников по оформлению Конкурсных Заявок;
- предоставление разъяснений положений Конкурсной документации Претендентам, Участникам и Финалистам Конкурса.



## 2.3. Первый этап Конкурса:

2.3.1. Для участия в Конкурсе претенденты в лице Лидера консорциума заполняют Заявки в личном кабинете на Сайте Конкурса.

2.3.2. Заявка участника, предоставляемая на Конкурс, должна содержать следующие материалы:

1. Письмо о направлении Заявки на участие в Конкурсе, составленное по форме, установленной в Приложении № 1 к настоящему Положению. Данное письмо подписывается Лидером консорциума.
2. Письмо о согласовании Заявки на участие в Конкурсе, составленное по форме, установленной в Приложении № 2 к настоящему Положению. Данное письмо подписывается руководителем субъекта Российской Федерации либо его заместителем.
3. Письмо о согласовании Заявки на участие в Конкурсе, составленное по форме, установленной в Приложении № 3 к настоящему Положению. Данное письмо подписывается руководителем бюджетной организации, в управлении которой находятся ООПТ федерального/регионального значения в границах территории проектирования.
4. Декларацию о Консорциуме, составленная по форме, установленной в Приложении № 4 к настоящему Положению. Декларация подписывается всеми членами междисциплинарной команды.
5. Письма поддержки, соглашения о сотрудничестве и иные аналогичные документы от партнёров проекта (при наличии).
6. Видеопрезентацию проекта (на усмотрение Участника Конкурса).
7. Информацию о планируемом медиасопровождении проекта в регионе в случае прохождения проекта в финал Конкурса.
8. Проект-описание конкурсного проекта по форме, установленной в Приложении № 5 к настоящему Положению, содержащее следующую информацию:
  - общую информацию о территории и описание проекта;
  - экспресс-анализ и рамочную концепцию проекта.

К описанию общей информации могут быть приложены фотоматериалы территории, иллюстрации, схемы, инфографика, а также документы, подтверждающие эффекты, которые предполагается достичь в результате реализации проекта.

Подготовка Заявки участника осуществляется в соответствии с Руководством по подготовке конкурсной заявки (приложение №7).

2.3.3. К описанию общей информации могут быть приложены фотоматериалы территории, иллюстрации, схемы, инфографика, а также документы, подтверждающие эффекты, которые предполагается достичь в результате реализации проекта.

2.3.4. Согласие на обработку персональных данных, составленное по форме, установленной в Приложении № 6 к настоящему Положению. Согласие на обработку персональных данных заполняется и подписывается каждым членом междисциплинарной команды.

2.3.5. Одна команда вправе представить не более одной Заявки на участие в Конкурсе.

2.3.6. Заявка на участие в Конкурсе должна быть представлена в течение срока приема Заявок на участие в Конкурсе.

Дата начала приема Заявок на участие в Конкурсе – «16» июня 2020 г.

Дата окончания приема Заявок на участие в Конкурсе – «10» июля 2020 г.

Оператор Конкурса завершает прием Заявок на участие в Конкурсе «10» июля 2020 г. в 23 час. 30 мин. по московскому времени. Информация и документы, поступившие Оператору Конкурса после указанного времени, не учитываются и не рассматриваются, за исключением информации и документов, которые запрошены у претендента Оператором Конкурса.

2.3.7. Участник Конкурса по мотивированному решению членов Экспертной группы может быть отстранён от участия в Конкурсе на любом этапе проведения Конкурса в случае представления им недостоверных или неполных сведений, предусмотренных настоящим Положением.

Участник Конкурса вправе отозвать Заявку на участие в Конкурсе до начала этапа голосования. Заявки не могут быть приняты до одобрения проекта руководителем субъекта Российской Федерации.

2.3.8. Все Заявки на участие в Конкурсе проходят техническую экспертизу, проводимую сотрудниками Оператора Конкурса. Срок проведения технической экспертизы – 5 (пять) рабочих дней. В технической экспертизе оценивается комплектность документов, предоставленных на Конкурс, установленная пунктом 2.3.2. настоящего Положения. Оператор Конкурса ведёт реестр поступивших Заявок и Заявок, отправленных на доработку.

2.3.9. Заявки, прошедшие техническую экспертизу, направляются для оценки членам Экспертной группы Конкурса.

Оценка заявок на участие в Конкурсе проводится по следующим критериям:

- наличие на территории уникальных объектов показа международного, всероссийского или межрегионального уровней;
- принципиальное наличие привлекательности территории для инвестора при реализации комплексных решений по развитию экологического туризма и перспективный социально-экономический эффект от реализации проекта;
- оригинальность и обоснованность ключевой идеи с учетом итогов SWOT-анализа;
- сбалансированность и опыт команды.

2.3.10. Экспертная группа проводит комплексную оценку Заявок на участие в Конкурсе в электронной системе, доступ к которой осуществляется по уникальному идентификатору (логину) и паролю эксперта конкурса через официальный Сайт Конкурса.

2.3.11. Член Экспертной группы оценивает Заявки на участие в Конкурсе лично и не вправе сообщать другому лицу свой уникальный идентификатор (логин) и пароль для доступа к информационной системе.

2.3.12. Член Экспертной группы при оценке заявки не вправе обсуждать ее с участником Конкурса, представившей данную Заявку, напрямую запрашивать у участника документы, информацию и (или) пояснения.

2.3.13. К оценке по каждому критерию оценки Заявок член Экспертной группы, как правило, даёт комментарий. Эксперт может дать по Заявке общий комментарий. Такой комментарий может содержать обоснование вывода эксперта по данной заявке, а также рекомендации по доработке заявки на этапе Акселерационной программы Конкурса.

2.3.14. По результатам рассмотрения Заявок Экспертная группа определяет рейтинг каждой Заявки на участие в Конкурсе.

2.3.15. На основе рейтинга Заявок Оператор Конкурса представляет на рассмотрение Конкурсной комиссии Квалификационный анализ Заявок с предложением по тридцати (ТОП-30) Финалистам Конкурса.

2.3.16. По результатам рассмотрения Квалификационного анализа Заявок Конкурсная комиссия принимает одно из следующих решений:

- о включении Заявки в ТОП-30 заявок для участия междисциплинарных команд в Акселерационной программе;
- о не включении Заявки в отобранный перечень для прохождения обучения в Акселерационной программе.

## **2.4. Второй этап Конкурса:**

2.4.1. По итогам Первого этапа Конкурса отобранные ТОП-30 Участников Конкурса получают менторскую и консультационную поддержку в рамках образовательных модулей Акселерационной программы.





2.4.2. В рамках образовательного модуля «Модуль 1: Оценка туристско-рекреационного потенциала особо охраняемой природной территории» участники Акселерационной программы разрабатывают рамочные концепции развития ТРК на 2020–2025 гг. для 30 (тридцати) конкурсных территорий.

Каждая рамочная концепция, разработанная командами, должна включать следующее:

- характеристику существующего положения, включая проблемы и ограничения развития конкурсной территории;
- оценку инфраструктурного обеспечения, включая инженерную инфраструктуру и транспортное обслуживание территории; обеспеченность базовой инфраструктурой;
- анализ предпосылок развития территории, определяющих перспективные направления развития концепции;
- определение потенциала развития конкурсной территории с учётом комплекса разноуровневых предпосылок, ресурсных возможностей, действующих ограничений по использованию;
- разработку коммуникационной стратегии.

2.4.3. В рамках образовательного модуля «Модуль 2: Планирование туристско-рекреационного кластера в рамках комплексного развития территории» участники Акселерационной программы разрабатывают архитектурно-планировочные концепции развития туристско-рекреационного потенциала для 30 (тридцати) конкурсных территорий.

Каждая архитектурно-планировочная концепция развития, разработанная командами, должна быть разработана индивидуально для выбранной территории с учетом географических, климатических, историко-культурных особенностей, без дублирования ранее разработанных комплексных решений по развитию экологического туризма и включать:

- модель функционирования и управления территории ТРК;
- функционально-планировочную организацию территории, в том числе предложения по наполнению выбранных функциональных зон;
- архитектурно-планировочные решения и дизайн-проекты объектов туристской инфраструктуры, включающие принципиальные проектные решения;
- социокультурное программирование территории, в том числе применение принципов соучаствующего проектирования;
- рамочные технико-экономические показатели развития территории и оценку расходов на реализацию концепции, включая оценку расходов на реализацию концепции, в том числе оценку затрат на мероприятия по транспортному обслуживанию и инженерному обеспечению, с разбивкой по очередям реализации;
- оценку инвестиционной привлекательности и потенциал привлечения внебюджетных источников;
- эффективность финансово-экономической модели развития;
- оценка социоэкономических эффектов реализации проекта.

2.4.4. Все архитектурно-планировочные концепции развития (далее – Проекты) проходят техническую экспертизу, проводимую сотрудниками Оператора Конкурса. Срок проведения технической экспертизы – 5 (пять) рабочих дней. В технической экспертизе оценивается комплектность документов, предоставленных на Конкурс, установленная пунктом 2.4.3. настоящего Положения. Оператор Конкурса ведет реестр поступивших Заявок и Заявок, отправленных на доработку.

2.4.5. Проекты, прошедшие техническую экспертизу, направляются для оценки членам Экспертной группы Конкурса.

Оценка Проектов проводится по следующим критериям:

- обоснованность модели функционирования;
- соответствие проекта экологической ёмкости особо охраняемых территорий;
- качество функционально-планировочных решений территории;
- качество архитектурных, стилистических и функциональных предложений в отношении объектов туристской инфраструктуры;
- степень и разнообразие форм участия целевых аудиторий при подготовке Проекта, социокультурное программирование территории;

- привлекательность предлагаемых решений для инвестора и потенциал привлечения внебюджетных источников;
- эффективность финансово-экономической модели развития;
- оценка социально-экономической эффективности реализации Проекта.

2.4.6. Экспертная группа проводит комплексную оценку Проектов в электронной системе, доступ к которой осуществляется по уникальному идентификатору (логину) и паролю эксперта Конкурса через официальный Сайт Конкурса.

2.4.7. Член Экспертной группы оценивает Проекты лично и не вправе сообщать другому лицу свой уникальный идентификатор (логин) и пароль для доступа к информационной системе.

2.4.8. Член Экспертной группы при оценке Проекта не вправе обсуждать её с участником Конкурса, представившей данную заявку, напрямую запрашивать у участника документы, информацию и (или) пояснения.

2.4.9. К оценке по каждому критерию оценки Проектов член Экспертной группы, как правило, даёт комментарий. Эксперт может дать по Проекту общий комментарий. Такой комментарий может содержать обоснование вывода эксперта по данному Проекту, а также рекомендации по доработке Проекта на этапе образовательной программы Конкурса.

2.4.10. По результатам рассмотрения Проектов Экспертная группа определяет рейтинг каждого Проекта.

2.4.11. На основе рейтинга Проектов Оператор Конкурса представляет на рассмотрение Конкурсной комиссии Квалификационный анализ Проектов с предложением по десяти (ТОП-10) Финалистам Конкурса.

2.4.12. По результатам рассмотрения Квалификационного анализа Проектов Второго этапа Конкурса Конкурсная комиссия принимает одно из следующих решений:

- о включении Проекта в ТОП-10 лучших Проектов;
- о невключении Проекта в отобранный перечень.

## РАЗДЕЛ 3. ЭТАПЫ И СРОКИ ПРОВЕДЕНИЯ КОНКУРСА

**3.1.** Конкурс проводится с «16» июня 2020 г. по «16» октября 2020 г. и состоит из 2 (двух) основных этапов:

**Первый этап Конкурса:** с «16» июня 2020 г. по «28» июля 2020 г. – отбор ТОП-30 заявок для участия междисциплинарных команд в Акселерационной программе.

Поддача заявок на участие в Конкурсе осуществляется с «16» июня 2020 г. по «10» июля 2020 г.

**Второй этап Конкурса:** с «31 июля» 2020 г. по «16» октября 2020 г. – выявление не менее 10 (десяти) пилотных территорий с лучшими решениями, разработанными в рамках Акселерационной программы.



## РАЗДЕЛ 4. ТРЕБОВАНИЯ К УЧАСТНИКАМ КОНКУРСА

**4.1.** В Конкурсе могут принимать участие только региональные междисциплинарные команды, способные разработать эффективные мастер-планы ТРК по развитию экологического туризма в рамках комплексного развития ООПТ, получившие согласие на участие в Конкурсе от руководителя субъекта Российской Федерации и от руководителя бюджетной организации, в управлении которой находятся ООПТ федерального/регионального значения.

**4.2.** В состав междисциплинарных команд могут входить представители организаций, оказывающих услуги в области проектирования и развития экологического туризма, проектирования туристической инфраструктуры, представители государственных и муниципальных органов власти, специализированных природоохранных учреждений, профессиональных сообществ и экспертов в области развития экологического туризма, представители малого и среднего предпринимательства, студенты высших учебных заведений.

**4.3.** Обязательным условием формирования междисциплинарной команды является участие в ней представителей от субъекта Российской Федерации, курирующих вопросы экологии, рационального природопользования и экономического развития (заместители губернатора, министры и/или заместители министров), представителя от органа муниципальной власти, на территории которого находится ООПТ федерального/регионального значения (главы городов/муниципальных районов, руководители департаментов и/или их заместители), а также представителя бюджетной организации, в управлении которой находятся ООПТ федерального/регионального значения.

**4.4.** Основными требованиями к участникам в составе междисциплинарной команды являются:

- наличие среднего профессионального и (или) высшего образования;
- наличие компетенций в области архитектуры, социокультурного проектирования, разработки градостроительных концепций, экономики и финансов, маркетинга, охраны природы и экологии, развития туризма;
- наличие дипломов, положительных отзывов, грамот, благодарственных писем, подтверждающих деловую репутацию;
- опыт работы с ООПТ, создания ТРК;
- опыт реализации комплексных инвестиционных проектов, программ и проектов по аналогичному направлению деятельности.

## РАЗДЕЛ 5. ПОДВЕДЕНИЕ ИТОГОВ КОНКУРСА

**5.1.** Конкурсная комиссия подводит итоги Конкурса и определяет Победителей Конкурса по результатам Второго этапа Конкурса.

**5.2.** Победителями признаются 10 (десять) лучших проектов Финалистов Конкурса, которые получили наивысшие баллы по итогам экспертной оценки, презентаций и отбора Конкурсной комиссией (ТОП-10 пилотных территорий с лучшими решениями, разработанными в рамках Акселерационной программы).

**5.3.** Объявление итогов Конкурса осуществляется на официальном интернет-ресурсе Конкурса (Сайт Конкурса).

**5.4.** По итогам Конкурса Организатор Конкурса совместно с Победителями Конкурса формирует решение для дальнейшего развития экологического туризма в части создания ТРК в рамках комплексного развития ООПТ.

## РАЗДЕЛ 6. ПРОЧИЕ УСЛОВИЯ

**6.1.** В установленном законодательством Российской Федерации порядке Организатор Конкурса вправе прекратить Конкурс в любой момент до подведения итогов Конкурса.

**6.2.** В этом случае уведомление об отклонении всех Заявок на участие в Конкурсе или о прекращении Конкурса направляется Оператором Конкурса всем участникам Конкурса в срок не позднее 3 (трёх) календарных дней с даты принятия Организатором Конкурса решения о прекращении проведения Конкурса.

**6.3.** Организатор Конкурса, члены Экспертной группы, Конкурсной комиссии и Оператор Конкурса не несут ответственность за неполучение участником Конкурса информации или получение некорректной информации о Конкурсе, если участник Конкурса получил такую информацию в неофициальном порядке.

**6.4.** Результаты Конкурса освещаются в средствах массовой информации и размещаются на официальном интернет-ресурсе – Сайте Конкурса.





## Приложение № 1

### ПИСЬМО О НАПРАВЛЕНИИ ЗАЯВКИ НА УЧАСТИЕ

во Всероссийском Конкурсе на выявление пилотных территорий по развитию экологического туризма в части создания туристско-рекреационных кластеров в рамках комплексного развития особо охраняемых природных территорий

Мы ссылаемся на Конкурсную документацию в отношении Всероссийского Конкурса на выявление пилотных территорий по развитию экологического туризма в части создания туристско-рекреационных кластеров в рамках комплексного развития особо охраняемых природных территорий.

Термины, определенные в Конкурсной документации, имеют те же значения в данном Заявлении. Настоящим мы [ВЫБРАТЬ: в качестве индивидуального претендента ИЛИ в качестве лидера проекта от имени всех участников проекта, указанных в Заявке] делаем следующие заявления:

- Мы ознакомились с Конкурсной документацией, выражаем согласие с положениями Условий Конкурса и присоединяемся к ним, в том числе подтверждаем наше согласие в случае признания Финалистом Конкурса передать исключительные права на Конкурсные проекты в соответствии с Положением о Конкурсе.
- Мы подтверждаем достоверность представленной нами в Заявке информации и подтверждаем право Инициатора запрашивать у нас, в уполномоченных органах власти, а также у упомянутых в нашей заявке юридических и физических лиц информацию, уточняющую представленные нами в ней сведения.
- Мы понимаем, что наша Заявка может быть отклонена, и при прохождении нами Квалификационного отбора мы можем быть дисквалифицированы в случае, если предоставленная информация является недостоверной, неполной или неточной, в том числе если нами не предоставлено Письмо о раскрытии, когда его предоставление является обязательным в соответствии с Положением о Конкурсе.

Мы соглашаемся принять решения Конкурсной комиссии как окончательные.  
Мы просим рассмотреть конкурсную заявку в отношении

---

*(наименование ООПТ)*

с целью принятия участия во Всероссийском Конкурсе на выявление пилотных территорий по развитию экологического туризма в части создания туристско-рекреационных кластеров в рамках комплексного развития особо охраняемых природных территорий.

С условиями проведения Конкурса и методикой оценки конкурсной заявки ознакомлены и согласны.

Достоверность представленной в составе конкурсной заявки информации подтверждаем.  
С размещением материалов на официальном Сайте Конкурса согласны.

Контактная информация лица, ответственного за реализацию проекта (Лидера консорциума):

Ф.И.О. \_\_\_\_\_

Должность \_\_\_\_\_

Контактные данные  
(телефон (рабочий, мобильный),  
адрес e-mail) \_\_\_\_\_

Дата \_\_\_\_\_

Подпись / печать \_\_\_\_\_

## Приложение № 2 НА ФИРМЕННОМ БЛАНКЕ ГЛАВЫ РЕГИОНА

Организатору Всероссийского Конкурса  
на выявление пилотных территорий по развитию  
экологического туризма в части создания туристско-  
рекреационных кластеров в рамках комплексного  
развития особо охраняемых природных территорий

Автономной некоммерческой организации  
«Агентство стратегических инициатив  
по продвижению новых проектов»

Адрес: 121099, город Москва,  
улица Новый Арбат, дом 36,  
тел.: 8 (495) 690-91-29,  
факс: 8 (495) 690-91-39

### ПИСЬМО СОГЛАСОВАНИЕ

В соответствии с Положением о Всероссийском Конкурсе на выявление пилотных территорий по развитию экологического туризма в части создания туристско-рекреационных кластеров в рамках комплексного развития особо охраняемых природных территорий (далее - Конкурс), проводимом Автономной некоммерческой организацией «Агентство стратегических инициатив по продвижению новых проектов», настоящим подтверждаю ознакомление и согласование заявки

---

*(наименование региона)*

---

*(наименование участника)*

на участие во Всероссийском Конкурсе на выявление пилотных территорий по развитию экологического туризма в части создания туристско-рекреационных кластеров в рамках комплексного развития особо охраняемых природных территорий.

В случае признания прилагаемой конкурсной заявки проектом - финалистом Конкурса обязуюсь обеспечить поддержку реализации проекта на конкурсной территории.

---

*(наименование конкурсной территории)*

Приложение:  
Конкурсная заявка - на \_\_\_ л. в \_\_\_ экз.

*Подпись и должность лица, подписавшего письмо.*



## Приложение № 3 НА ФИРМЕННОМ БЛАНКЕ БЮДЖЕТНОЙ ОРГАНИЗАЦИИ

Организатору Всероссийского Конкурса  
на выявление пилотных территорий по развитию  
экологического туризма в части создания туристско-  
рекреационных кластеров в рамках комплексного  
развития особо охраняемых природных территорий

Автономной некоммерческой организации  
«Агентство стратегических инициатив  
по продвижению новых проектов»

Адрес: 121099, город Москва,  
улица Новый Арбат, дом 36,  
тел.: 8 (495) 690-91-29,  
факс: 8 (495) 690-91-39

### ПИСЬМО СОГЛАСОВАНИЕ БЮДЖЕТНОЙ ОРГАНИЗАЦИИ

В соответствии с Положением о Всероссийском Конкурсе на выявление пилотных территорий по развитию экологического туризма в части создания туристско-рекреационных кластеров в рамках комплексного развития особо охраняемых природных территорий (далее – Конкурс), проводимом Автономной некоммерческой организацией «Агентство стратегических инициатив по продвижению новых проектов», настоящим подтверждаю ознакомление и согласование заявки

---

*(наименование региона)*

---

*(наименование участника)*

на участие во Всероссийском Конкурсе на выявление пилотных территорий по развитию экологического туризма в части создания туристско-рекреационных кластеров в рамках комплексного развития особо охраняемых природных территорий.

В случае признания прилагаемой конкурсной заявки проектом – финалистом Конкурса обязуюсь обеспечить поддержку реализации проекта на конкурсной территории.

---

*(наименование конкурсной территории)*

Приложение:

Конкурсная заявка - на \_\_ л. в \_\_ экз.

*Подпись руководителя бюджетной организации, в управлении которой находятся особо охраняемые природные территории федерального / регионального значения в границах проекта*

## Приложение № 4

к Положению о Всероссийском Конкурсе на выявление пилотных территорий по развитию экологического туризма в части создания туристско-рекреационных кластеров в рамках комплексного развития особо охраняемых природных территорий

### Оператору Конкурса

#### ДЕКЛАРАЦИЯ О КОНСОРЦИУМЕ

Мы, нижеподписавшиеся, настоящим заявляем следующее:

Данная Декларация подготовлена нами в связи с нашим участием во Всероссийском Конкурсе по выявлению пилотных территорий по развитию экологического туризма в части создания туристско-рекреационных кластеров в рамках комплексного развития особо охраняемых природных территорий (далее – Конкурс).

Термины (слова и выражения, выполненные в данной Декларации с прописной буквы), определенные в Конкурсной документации, опубликованной на дату настоящей Декларации на Сайте Конкурса, используются в данной Декларации в том же значении.

Данная Декларация является неотъемлемой частью нашей Заявки.

Мы намерены принять участие в Конкурсе в составе КОНСОРЦИУМА. Просим именовать нас в рамках Конкурса следующим образом: [НАИМЕНОВАНИЕ КОНСОРЦИУМА].

Настоящая Декларация является единственным документом, определяющим состав КОНСОРЦИУМА, и отсутствуют какие-либо документы, обязательства или обещания, предусматривающие или предполагающие участие какого-либо лица, не указанного в настоящей Декларации, в нашей работе в качестве Участника или Участника в рамках Конкурса.

Лидер КОНСОРЦИУМА наделен нами и обладает правами и полномочиями представлять каждого и всех участников КОНСОРЦИУМА в рамках Конкурса, в частности: при подаче Заявки и заключении Договора с Участником и в дальнейшем в отношениях с Заказчиком, в частности: при ведении переговоров о заключении договора и непосредственно при заключении договора. Все контакты с нашим КОНСОРЦИУМОМ в рамках Конкурса и после его завершения в связи с разработанными нами Конкурсными проектами должны осуществляться через Лидера КОНСОРЦИУМА.

Состав КОНСОРЦИУМА:

**а.** Лидер КОНСОРЦИУМА (Лидер проекта): [НАИМЕНОВАНИЕ, РЕГИСТРАЦИОННЫЙ НОМЕР, МЕСТО НАХОЖДЕНИЯ ЮРИДИЧЕСКОГО ЛИЦА, УКАЗАНИЕ НА ФУНКЦИОНАЛЬНУЮ КОМПЕТЕНЦИЮ В РАМКАХ КОНСОРЦИУМА, ПРИ РАБОТЕ НАД КОНКУРСНЫМИ ПРОЕКТАМИ];

**б.** Прочие участники КОНСОРЦИУМА: [В ОТНОШЕНИИ КАЖДОГО: - [НАИМЕНОВАНИЕ, РЕГИСТРАЦИОННЫЙ НОМЕР, МЕСТО НАХОЖДЕНИЯ ЮРИДИЧЕСКОГО ЛИЦА], [УКАЗАНИЕ НА ФУНКЦИОНАЛЬНУЮ КОМПЕТЕНЦИЮ В РАМКАХ КОНСОРЦИУМА, ПРИ РАБОТЕ НАД КОНКУРСНЫМИ ПРОЕКТАМИ], [ОСОБЕННОСТИ ЮРИДИЧЕСКОЙ СВЯЗИ С ЛИДЕРОМ КОНСОРЦИУМА, ДРУГИМ ЧЛЕНОМ КОНСОРЦИУМА (НАПРИМЕР, ПРОСТОЕ ТОВАРИЩЕСТВО, ПОДРЯД)], ПО ВЫБОРУ КОНСОРЦИУМА ДРУГАЯ ИНФОРМАЦИЯ].

Дата

\_\_\_\_\_

Подпись / печать каждого представителя Консорциума

\_\_\_\_\_





## Приложение № 5

к Положению о Всероссийском Конкурсе на выявление пилотных территорий по развитию экологического туризма в части создания туристско-рекреационных кластеров в рамках комплексного развития особо охраняемых природных территорий

### Электронная форма для заполнения

#### ФОРМА И СОСТАВ ЗАЯВКИ

##### I. Общая информация о территории и описание проекта

###### 1. Общие сведения

Данные	Поле для заполнения	Формат
Наименование проекта	Ввести текст	Текст не более 200 символов, включая пробелы. Текст будет общедоступным (в том числе на официальном интернет-ресурсе Конкурса, в форме публикаций в СМИ и в сети Интернет)
Краткое описание проекта	Ввести текст	Текст не более 1000 символов, включая пробелы. Текст краткого описания будет общедоступным (в том числе на официальном интернет-ресурсе Конкурса, в форме публикаций в СМИ и в сети Интернет)
Субъект РФ	Выбрать из списка (выпадающий список из полного перечня регионов РФ в порядке, предусмотренном Конституцией РФ). Возможен выбор до 3 субъектов РФ	Выбор одного или нескольких субъектов РФ, в которых расположена предлагаемая территория туристско-рекреационного кластера (ТРК)
Обоснование выбора территории и ключевой идеи проекта	Ввести текст	Текст не более 3000 символов, включая пробелы
Обоснование предполагаемого социально-экономического эффекта от реализации проекта	Ввести текст	Текст не более 6000 символов, включая пробелы
Информация о лидере проекта с указанием компетенций и опыта	Заполнить таблицу	Таблица по форме
Описание междисциплинарной команды	Ввести текст	Текст не более 2000 символов, включая пробелы
Информация о составе команды с указанием компетенций и опыта каждого из участников	Заполнить таблицу	Таблица по форме

Письмо о направлении конкурсной заявки на участие в Конкурсе	Загрузить файл	Отсканированная копия документа. Файл в формате PDF в вертикальной ориентации. Размер файла не должен быть меньше 200 Кб и больше 5 Мб
Письмо о согласовании конкурсной заявки на участие в Конкурсе. Письмо подписывается руководителем субъекта Российской Федерации либо его заместителем	Загрузить файл	Отсканированная копия документа. Файл в формате PDF в вертикальной ориентации. Размер файла не должен быть меньше 200 Кб и больше 5 Мб
Письмо о согласовании конкурсной заявки на участие в Конкурсе. Письмо подписывается руководителем бюджетной организации, в управлении которой находятся особо охраняемые природные территории федерального / регионального значения в границах территории проектирования	Загрузить файл	Отсканированная копия документа. Файл в формате PDF в вертикальной ориентации. Размер файла не должен быть меньше 200 Кб и больше 5 Мб
Декларация о партнерстве. Декларация подписывается всеми членами междисциплинарной команды	Загрузить файл	Отсканированная копия документа. Файл в формате PDF в вертикальной ориентации. Размер файла не должен быть меньше 200 Кб и больше 5 Мб
Письма поддержки, соглашения о сотрудничестве и иные аналогичные документы от партнеров проекта (при наличии)	Загрузить файл	Отсканированные копии документов. Прикрепляются по желанию заявителя. Не более 5 файлов документов (писем, соглашений и т. п.), содержащих информацию о роли и конкретных формах участия ключевых партнёров в реализации проекта. Каждый файл в формате PDF в вертикальной ориентации. Размер файла не должен быть меньше 200 Кб и больше 5 Мб
Информация о партнерах проекта	Заполнить таблицу	Таблица. Заполняется по желанию заявителя. Можно указать до 10 партнёров проекта (организаций и (или) физических лиц), которые готовы оказать информационную, консультационную, организационную, материальную, финансовую и (или) иную поддержку реализации проекта
Информация о планируемом медиасопровождении проекта в регионе в случае прохождения проекта в финал конкурса	Ввести текст	Текст не более 3000 символов, включая пробелы



Фотографии территории	Загрузить файлы	Имиджевые фотоизображения территории туристско-рекреационного кластера (ТРК). Не более 6 фотографий общим объемом не более 20 Мб. Все фотоизображения предоставляются в горизонтальной ориентации
-----------------------	-----------------	---

## 2. Характеристика особо охраняемой природной территории (ООПТ) в составе туристско-рекреационного кластера (ТРК)<sup>1</sup>

Название	Ввести текст	Название ООПТ
Субъект РФ	Выбрать из списка (возможен выбор нескольких вариантов)	Выбор одного или нескольких субъектов РФ, на территории которых расположена ООПТ
Нормативная правовая основа функционирования ООПТ	Ввести текст по форме	Указать перечень нормативных правовых актов, дату, номер принятия документа
Значение ООПТ	Выбрать из списка	Выбрать один из вариантов: ООПТ Федерального значения; ООПТ Регионального значения
Категория ООПТ	Выбрать из списка	Категория территории ООПТ
Международный статус ООПТ	Выбрать из списка	Выбрать есть / нет, указать категорию
Дата создания	Выбрать дату в календаре	Указать дату создания согласно соответствующему нормативному правовому акту
Общая площадь ООПТ	Ввести количественное значение в окошко	Площадь, га.
Категории земель в составе общей площади ООПТ	Ввести количественное значение в окошко	Указать площадь по категориям земель в составе общей площади (площадь, га).
Наличие в границах ООПТ иных ООПТ	Ввести количественное значение в окошко	Указать количество иных ООПТ
Управление ООПТ	Заполнить таблицу	С указанием следующих данных: <ul style="list-style-type: none"> <li>• Ведомственная подчиненность</li> <li>• Название организации, созданной для управления ООПТ или организации, на которую возложено обязательство по охране ООПТ</li> </ul>

<sup>1</sup> По данным Государственного кадастра особо охраняемых природных территорий

- ФИО руководителя организации

---

- Штат сотрудников

---

- Общий режим охраны

## II. Экспресс-анализ и рамочная концепция проекта

### 1. Альбом, содержащий материалы экспресс-анализа территории и решения рамочной концепции

Данные	Технические особенности	Формат
Альбом, содержащий материалы экспресс-анализа территории и решения рамочной концепции	Загрузить файл	Все материалы собираются в единый файл и предоставляются в формате PDF, презентации А3, альбомной ориентации, максимальный размер 15 Мб

#### 1.1. Раздел. Экспресс-анализ территории

Граница территории ТРК	В соответствии с приложением 1	Графический материал. Схема границ ТРК выполняется на геоподоснове либо на спутниковой съемке высокого качества (в формате jpeg, разрешение не менее 300 dpi)
Общая площадь кластера	В соответствии с приложением	Указать площадь по категориям земель в составе общей площади (площадь, га)
Количество граждан, проживающих на территории кластера	В соответствии с приложением	Количество, чел.
Количество и наименование ООПТ в составе ТРК	В соответствии с приложением	Количество, чел.
Схема границ территории ООПТ, рекреационных и хозяйственных участков ТРК	В соответствии с приложением	Графический материал (в формате jpeg, разрешение не менее 300 dpi)
Схема границ территории административно-территориальных образований, находящихся на территории ТРК	В соответствии с приложением	Графический материал (в формате jpeg, разрешение не менее 300 dpi)
Схема границ земельных участков предполагаемых для размещения объектов туристской инфраструктуры ТРК	В соответствии с приложением	Графический материал (в формате jpeg, разрешение не менее 300 dpi), таблица





Схемы, дающие представление об уникальных особенностях природной территории в мировом, общероссийском или межрегиональном контекстах, объектах показа и местах притяжения	Загрузить файл	Графический материал (в формате jpeg, разрешение не менее 300 dpi)
---	----------------	--

## 1.2. Раздел. Рамочная концепция проекта

Основные этапы развития территории	В соответствии с приложением	Схема / Инфографика без подосновы (в формате jpeg, разрешение не менее 300 dpi)
Ситуационный план территории	В соответствии с приложением	Графический материал. Схема выполняется на геоподоснове либо на спутниковой съемке высокого качества (в формате jpeg, разрешение не менее 300 dpi)
Существующее ограничения развития территории	В соответствии с приложением	Графический материал. Схема выполняется на геоподоснове либо на спутниковой съемке высокого качества (в формате jpeg, разрешение не менее 300 dpi)
Основные маршруты по территории, с указанием протяженности и времени прохождения пешком, на разных видах транспорта	В соответствии с приложением	Графический материал. Инфографика. Схема выполняется на геоподоснове либо на спутниковой съемке высокого качества (в формате jpeg, разрешение не менее 300 dpi)
Информация о субъектах МСП	В соответствии с приложением	Таблица, инфографика с указанием назначения, параметров номерного фонда, пропускной способности объектов общественного питания, сезонности (в формате jpeg, разрешение не менее 300 dpi)
Определение существующей и потенциальной целевой аудитории	В соответствии с приложением	Текстовый материал / инфографика (в формате jpeg, разрешение не менее 300 dpi)
Выявление проблем и предпосылок развития территории (SWOT-анализ)	В соответствии с приложением	Текстовый материал / инфографика (в формате jpeg, разрешение не менее 300 dpi)

Схемы, иллюстрирующие направления развития ТРК	В соответствии с приложением	Графический материал. Принципиальные схемы / эскизы без подосновы. Заполняется по желанию заявителя (в формате jpeg, разрешение не менее 300 dpi)
--	------------------------------	---

---

## 2. Пояснительная записка

Пояснительная записка	Загрузить файл	Текстовый файл А4 в формате PDF, раскрывающий содержание альбома
-----------------------	----------------	--

---

## 3. Видео-презентация

Видео-презентация, демонстрирующая ключевые особенности выделенной территории и потенциал развития территории ТРК, транслирующая ключевую идею предлагаемого командой проекта	Загрузить файл	В формате mp4, длительностью не более 5 минут
---	----------------	---



## Приложение № 6

к Положению о Всероссийском Конкурсе на выявление пилотных территорий по развитию экологического туризма в части создания туристско-рекреационных кластеров в рамках комплексного развития особо охраняемых природных территорий

### Оператору Конкурса

## СОГЛАСИЕ НА ОБРАБОТКУ ПЕРСОНАЛЬНЫХ ДАННЫХ

город Москва

«\_\_\_» \_\_\_\_\_ 2020 г.

---

именуемый в дальнейшем «Субъект персональных данных», разрешает Обществу с ограниченной ответственностью «Агентство стратегического развития «ЦЕНТР» (ИНН 7725257944), являющемуся Оператором Всероссийского Конкурса (далее – Оператор Конкурса), проводимого в целях выявления пилотных территорий по развитию экологического туризма в части создания туристско-рекреационных кластеров в рамках комплексного развития особо охраняемых природных территорий (далее – Конкурс), обработку персональных данных, приведенных в пункте 2 настоящего Согласия на следующих условиях:

1. В соответствии со статьей 9 Федерального закона от 27.07.2006 № 152-ФЗ «О персональных данных» Субъект персональных данных дает согласие на обработку Оператором Конкурса своих персональных данных, с целью:

- исполнения условий участия в Конкурсе;
- публикации информации во внутренних справочниках, исследованиях и отчётах о Конкурсе;
- ведения Оператором Конкурса статистического учёта;
- фото- и видеотрансляции мероприятий Конкурса, в том числе (но не ограничиваясь) на официальном веб-сайте Конкурса и Оператора Конкурса;
- обработки заявлений, запросов и заявок;
- информирования о мероприятиях Конкурса;
- хранения информации о персональных данных Субъекта персональных данных в электронных информационных системах и базах данных;
- выдачи Оператором Конкурса третьим лицам поручения на обработку персональных данных;
- иных целей, связанных с проведением Конкурса и участием в Конкурсе, а именно:

---

2. Перечень персональных данных, на обработку которых дается согласие:

- фамилия, имя, отчество;
  - дата и место рождения;
  - биографические сведения;
  - сведения об образовании (образовательное учреждение, время обучения, присвоенная квалификация);
  - сведения об опыте работы (город, название организации, должность);
  - контактная информация;
  - фотография и видеоизображение;
  - информация о том, в рамках какого проекта, программы, мероприятия участвует Субъект персональных данных;
  - информация о проектах, конкурсах и мероприятиях, в которых Субъект персональных данных принимал участие;
  - иное (необходимо точное указание)
-

3. Оператор Конкурса вправе осуществлять следующие действия с указанными выше персональными данными путем автоматизированной обработки и обработки без использования средств автоматизации:

- сбор;
- систематизацию;
- накопление;
- хранение;
- уточнение (обновление, изменение);
- использование;
- распространение / передачу;
- блокирование;
- уничтожение;
- иное (необходимо точное указание)

---

4. Субъект персональных данных имеет право на доступ к его персональным данным в порядке, определенном статьей 14 Федерального закона от 27.07.2006 № 152-ФЗ «О персональных данных».

5. Срок действия данного согласия устанавливается на период: с даты подписания настоящего Согласия, бессрочно.

6. Согласие может быть отозвано мною в любое время на основании моего письменного заявления.

Данные об Операторе Конкурса персональных данных:

Наименование организации: Общество с ограниченной ответственностью «Агентство стратегического развития «ЦЕНТР».

Адрес Оператора Конкурса: 121205, Москва г., Молчановка Б. ул., дом № 21, корп. I.

Субъект персональных данных:

Фамилия, имя, отчество: \_\_\_\_\_

Адрес: \_\_\_\_\_

Паспортные данные: паспорт серия: \_\_\_\_\_ номер: \_\_\_\_\_ выдан «\_\_\_» \_\_\_\_\_

\_\_\_\_\_, код подразделения: \_\_\_\_\_

\_\_\_\_\_  
(подпись)

\_\_\_\_\_  
(Ф.И.О.)



## РУКОВОДСТВО ПО ЗАПОЛНЕНИЮ ЗАЯВКИ

### О КОНКУРСНОЙ ЗАЯВКЕ

#### ЦЕЛЬ

Попасть в топ-30 территорий и в дальнейшем посредством проведения конкурсной процедуры стать одной из 10 пилотных территорий по развитию экологического туризма в части создания туристско-рекреационных кластеров в рамках комплексного развития ООПТ.

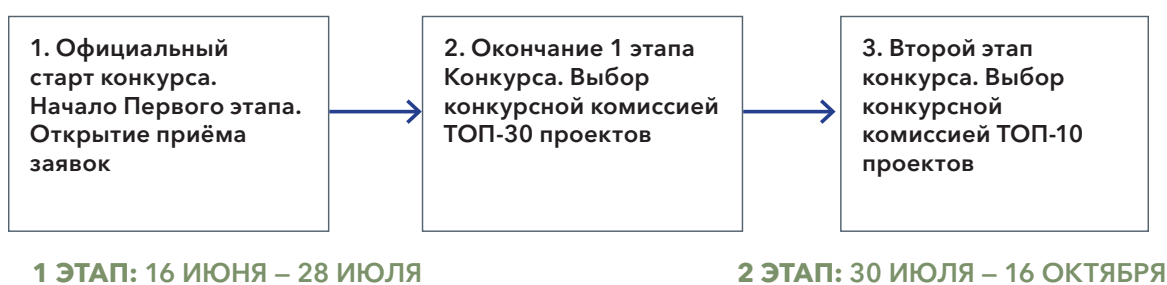
#### ЗАДАЧИ

- Выбрать конкурсную территорию и определиться с её границами, обосновать выбор территории.
- Собрать региональную междисциплинарную команду, способную разработать мастер-планы туристско-рекреационного кластера в рамках комплексного развития ООПТ.
- Спланировать медиасопровождение проекта.
- Подготовить экспресс-анализ и рамочную концепцию территории.
- Выявить проблемы и предпосылки развития туризма на конкурсной территории.

#### РЕЗУЛЬТАТ

Выбор конкурсных территорий с наиболее высоким потенциалом реализации.

#### АЛГОРИТМ КОНКУРСНОГО ОТБОРА



## СОСТАВ ЗАЯВКИ ПЕРВОГО ЭТАПА КОНКУРСА



- 1** Письмо о направлении Заявки на участие в Конкурсе, составленное по форме, установленной в Приложении № 1 к Положению о Конкурсе за подписью руководителя Лидера консорциума



- 2** Письмо о согласовании Заявки на участие в Конкурсе, составленное по форме, установленной в Приложении № 2 к Положению о Конкурсе за подписью высшего должностного лица (руководителя высшего исполнительного органа государственной власти субъекта Российской Федерации)



- 3** Письмо о согласовании Заявки на участие в Конкурсе, составленное по форме, установленной в Приложении № 3 к Положению о Конкурсе за подписью руководителя бюджетной организации, в управлении которой находятся особо охраняемые природные территории федерального/регионального значения в границах территории проектирования



- 4** Декларация о Консорциуме, составленная по форме, установленной в Приложении № 4 к Положению о Конкурсе за подписью всех членов междисциплинарной команды



- 5** Письма поддержки, соглашения о сотрудничестве и иные аналогичные документы от партнёров проекта при их наличии



- 6** Видеопрезентация проекта на усмотрение Участника Конкурса



- 7** Информация о планируемом медиасопровождении проекта в регионе в случае прохождения проекта в финал Конкурса



- 8** Проект  
С описанием по форме, установленной в Приложении № 5 к Положению о Конкурсе.  
Содержит следующую информацию:
- описание проекта и общую информацию о территории
  - экспресс-анализ и рамочную концепцию



- 9** Согласие на обработку персональных данных, составленное по форме, установленной в Приложении № 6 к Положению заполняется и подписывается каждым членом междисциплинарной команды





# КОНКУРСНАЯ ЗАЯВКА

## КОНКУРСНАЯ ЗАЯВКА ДЛЯ УЧАСТИЯ ВО ВСЕРОССИЙСКОМ КОНКУРСЕ НА СОЗДАНИЕ ТУРИСТКО- РЕКРЕАЦИОННЫХ КЛАСТЕРОВ И РАЗВИТИЕ ЭКОТУРИЗМА В РОССИИ

### **Формат:**

Презентация А3, альбомная ориентация

### **СОСТАВ ЗАЯВКИ:**

- Информация о территории проекта с указанием границ.
- Характеристика земельных участков для размещения объектов инфраструктуры Кластера.
- Схемы, дающие представление об уникальных особенностях природной территории в региональном и общероссийском контексте, объектах показа и мест притяжения культурного и природного наследия.
- Краткое обоснование выбора природной территории для реализации проекта.
- Информация о лидере и команде проекта.
- Информация о планируемом медиасопровождении проекта в регионе в случае прохождения проекта в финал конкурса.

## ИНФОРМАЦИЯ О ТЕРРИТОРИИ ПРОЕКТА

### НА СЛАЙДЕ НЕОБХОДИМО ОТРАЗИТЬ СЛЕДУЮЩУЮ ИНФОРМАЦИЮ:

#### Карта-схема территории кластера в окружающем контексте с указанием масштаба с обозначением:

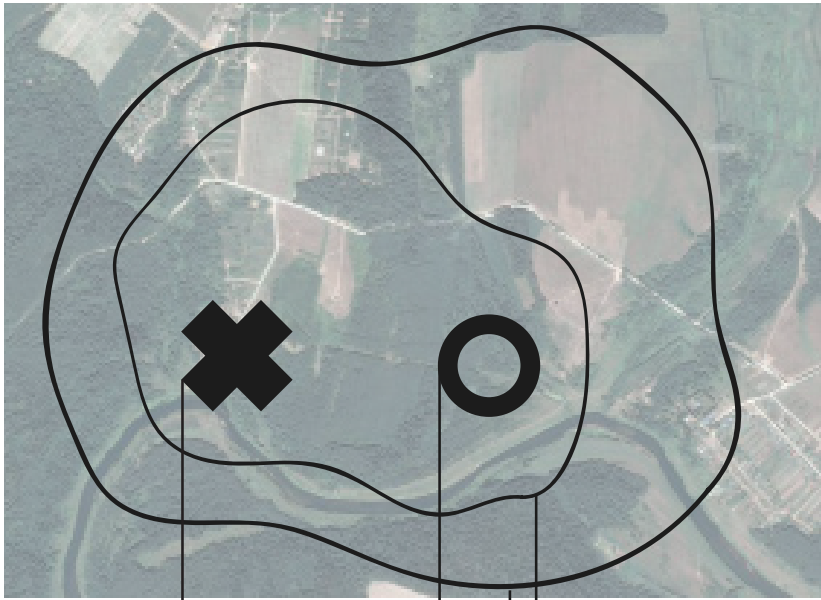
- границ территории ТРК;
- границ территории входящих в ТРК ООПТ (в том числе их охранные зоны) с указанием полного названия ООПТ и его охранного статуса (заповедник, национальный парк, заказник и т.д.);
- границ заповедных участков ООПТ;
- границ рекреационных и хозяйственных участков ТРК (в том числе на территории ООПТ);

- границ, находящихся на территории кластера муниципальных образований;
- границ предложенных земельных участков для размещения объектов инфраструктуры Кластера;

#### Основные показатели кластера:

- общая площадь кластера;
- количества граждан, проживающих на территории кластера;
- количество ООПТ входящих в состав кластера.

## ШАБЛОН СЛАЙДА



**Рекомендуется включать в границы кластера:**

- Одну или несколько ООПТ федерального/регионального значения.
- Прилегающие к ООПТ территории как в границах охранной зоны ООПТ, так и за её пределами, на которых возможно размещение коммерческих функций кластера и развитие бизнеса.
- Рекомендуется формировать границы на основе существующих естественно-исторических (границы в таких случаях проходят по значимым природным объектам, например, горным хребтам, берегам морей, озер и рек, водоразделам), либо по административно-политическим (по границам муниципальных образований и регионов, границ пограничной зоны).



# ХАРАКТЕРИСТИКА ЗЕМЕЛЬНЫХ УЧАСТКОВ ДЛЯ РАЗМЕЩЕНИЯ ОБЪЕКТОВ ИНФРАСТРУКТУРЫ

## НА СЛАЙДЕ НЕОБХОДИМО ОТРАЗИТЬ СЛЕДУЮЩУЮ ИНФОРМАЦИЮ:

**Характеристика земельных участков для размещения объектов инфраструктуры Кластера в табличной форме со следующими колонками:**

- кадастровый номер земельного участка;
- категория земель и правообладатель (по данным из ЕГРН);
- наличие прав третьих лиц (аренда, постоянное бессрочное пользование);
- перечень требуемых землеустроительных процедур изменения правового статуса, которые необходимо провести с данным участком с ориентировочным сроком исполнения (указать из списка).

## ШАБЛОН СЛАЙДА

Кадастровый номер земельного участка	Категория земель и правообладатель	Наличие прав третьих лиц	Перечень процедур
			<p>а. Включение планов по размещению объектов инфраструктуры Кластера в документы территориального планирования региона.</p> <p>б. Оформление прав на земельные участки в целях осуществления изыскательских работ в рамках разработки документов по планировке и межеванию территории и в рамках осуществления проектирования.</p> <p>в. Разработка документации по планировке территории, включающей в себя документы по межеванию территории, предусматривающей выделение элементов планировочной структуры, а также границы формируемых земельных участков под объекты инфраструктуры Кластера.</p> <p>г. Перевод земельных участков из одной категории в другую на основании утвержденных документов по планировке территории (при необходимости).</p> <p>д. Передача земельных участков из федеральной собственности в региональную собственность (при необходимости).</p> <p>е. Изменение границ особо охраняемой природной территории (при необходимости).</p> <p>ж. Изъятие земельных участков для государственных и муниципальных нужд (при необходимости).</p> <p>з. Предоставление сформированных под размещение объектов инфраструктуры Кластера земельных участков на праве аренды ТРК.</p>

# УНИКАЛЬНЫЕ ОСОБЕННОСТИ ПРИРОДНОЙ ТЕРРИТОРИИ В РЕГИОНАЛЬНОМ И ОБЩЕРОССИЙСКОМ КОНТЕКСТЕ

**НА СЛАЙДЕ НЕОБХОДИМО ОТРАЗИТЬ СЛЕДУЮЩУЮ ИНФОРМАЦИЮ:**

## Схемы-карты:

- 1) Положение кластера на территории Российской Федерации с обозначением расстояний до ключевых объектов в межрегиональном, федеральном масштабе.
- 2) Положение кластера на территории региона с обозначением расстояния до ключевых объектов в регионе (столица региона, важные объекты).
- 3) Объекты, имеющие важное природное, культурное, историческое значение или обладающие нераскрытым потенциалом, а также объекты, обладающие ландшафтной, этнокультурной, архитектурно-пространственной, мемориальной или общественной ценностью.

## Иллюстративный материал и инфографика:

(для иллюстрации могут быть использованы любые формы передачи на усмотрение автора – схемы, визуализации и т.д.)

## ШАБЛОН СЛАЙДА

<p>Положение кластера на территории Российской Федерации с обозначением расстояний до ключевых объектов в межрегиональном, федеральном масштабе</p>	
<p>Положение кластера на территории региона с обозначением расстояния до ключевых объектов в регионе (столица региона, важные объекты)</p>	
<p>Иллюстративный материал в свободной форме</p>	



# КРАТКОЕ ОБОСНОВАНИЕ ВЫБОРА ТЕРРИТОРИИ ДЛЯ РЕАЛИЗАЦИИ ПРОЕКТА

## НА СЛАЙДЕ НЕОБХОДИМО ОТРАЗИТЬ СЛЕДУЮЩУЮ ИНФОРМАЦИЮ:

- Текстовое описание предпосылок разработки и идеи (видения) проекта.
- Иллюстративный материал и инфографика (для иллюстрации могут быть использованы любые формы передачи на усмотрение автора – схемы, визуализации и т.д.).

## ШАБЛОН СЛАЙДА

### Текстовое описание

Выбор общественной территории  
осуществлялся путём:

xxxxxxxxxxxxxxxxxxxxxxxxxxxxxxxx  
xxxxxxxxxxxxxxxxxxxxxxxxxxxxxxxx  
xxxxxxxxxxxxxxxxxxxxxxxxxxxxxxxx  
xxxxxxxxxxxxxxxxxxxxxxxxxxxxxxxx  
xxxxxxxxxxxxxxxxxxxxxxxxxxxxxxxx  
xxxxxxxxxxxxxxxxxxxxxxxxxxxxxxxx  
xxxxxxxxxxxxxxxxxxxxxxxxxxxxxxxx

xxxxxxxxxxxxxxxxxxxxxxxxxxxxxxxx  
xxxxxxxxxxxxxxxxxxxxxxxxxxxxxxxx  
xxxxxxxxxxxxxxxxxxxxxxxxxxxxxxxx  
xxxxxxxxxxxxxxxxxxxxxxxxxxxxxxxx  
xxxxxxxxxxxxxxxxxxxxxxxxxxxxxxxx  
xxxxxxxxxxxxxxxxxxxxxxxxxxxxxxxx  
xxxxxxxxxxxxxxxxxxxxxxxxxxxxxxxx

### Иллюстративный материал и инфографика

Примеры обосновывающих фактов:



Раскрытие потенциала  
территории



Объекты показа могут претен-  
довать на статус объекта Все-  
мирного наследия ЮНЕСКО



Заинтересованность  
местного сообщества



Интеграция в региональ-  
ную экономику



Формирование среды  
нового качества



Обеспечение устойчивого  
социально-экономического  
и эффективного инвестицион-  
ного развития

# ИНФОРМАЦИЯ О КОМАНДЕ ПРОЕКТА

## НА СЛАЙДЕ НЕОБХОДИМО ОТРАЗИТЬ СЛЕДУЮЩУЮ ИНФОРМАЦИЮ:

**Информация о том, за счёт каких административных, кадровых и финансовых ресурсов предполагается выполнить состав работ, обозначенных в конкурсе**

### Информация о лидере и о членах команды:

- ФИО и фотография;
- текущее место работы и должность;
- не более 5 реализованных проектов и инициатив, отдавая предпочтение тем из них, которые связаны с тематикой подаваемой на конкурс заявки;
- роль в заявленном проекте.

**Указывается от 3 до 5 ключевых членов команды:**

- представители региональной власти (в статусе не ниже руководителя исполнительного органа государственной власти субъекта Российской Федерации);
- директор ООПТ;
- проектировщик/архитектор (возможно как привлечение подрядчика или сотрудников органа государственной власти субъекта Российской Федерации из сферы градостроительства);
- представитель муниципальной власти (в статусе главы администрации муниципального образования, если на территории проекта расположены муниципальные образования);
- по желанию указывается от 3 до 7 дополнительных членов команды.

## ШАБЛОН СЛАЙДА

Текстовое описание

за счёт каких административных, кадровых и финансовых ресурсов предполагается выполнить состав работ, обозначенных в конкурсе

xx  
xx  
xx  
xx  
xx

xx  
xx  
xx

**Информация о команде**

				
Лидер проекта	Участник команды	Участник команды	Участник команды	Участник команды
				
Участник команды	Участник команды	Участник команды	Участник команды	Участник команды



# ИНФОРМАЦИЯ О ПЛАНИРУЕМОМ МЕДИАСОПРОВОЖДЕНИИ ПРОЕКТА В РЕГИОНЕ

**НА СЛАЙДЕ НЕОБХОДИМО ОТРАЗИТЬ СЛЕДУЮЩУЮ ИНФОРМАЦИЮ:**

каким образом будет организовано освещение мероприятий проекта в средствах массовой информации и в сети Интернет, в том числе описать имеющиеся договорённости с представителями СМИ (если они имеются), указать ссылки на ресурсы проекта в сети Интернет.

## ШАБЛОН СЛАЙДА

Текстовое описание				
Описание предполагаемого медиаохвата проекта и способов его достижения		xx		
xx		xx		
xx		xx		
xx		xx		
xx		xx		
xx		xx		
Пресс-туры	События	Медиа	Радио	Городские и афишные издания
Лайфстайл СМИ	Блогеры	Общественно-деловые СМИ	Федеральные СМИ	Информагентства



# ЭКСПРЕСС-АНАЛИЗ И РАМОЧНАЯ КОНЦЕПЦИЯ

## Формат:

Презентация А3, альбомная ориентация

- Схема, иллюстрирующая основные этапы развития территории.
- Ситуационный план территории (схема современного использования).
- Существующее функциональное зонирование территории.
- Основные маршруты по территории с указанием протяжённости и времени прохождения пешком и на разных видах транспорта.
- Информация о субъектах МСП: назначение, параметры номерного фонда для отелей, пропускная способность общепита, сезонность.
- Определение потенциальной и существующей целевой аудитории.
- Выявление проблем и предпосылок развития туризма на территории ТРК (SWOT-анализ территории).



# СХЕМА, ИЛЛЮСТРИРУЮЩАЯ ОСНОВНЫЕ ИСТОРИЧЕСКИЕ ЭТАПЫ РАЗВИТИЯ ТЕРРИТОРИИ

**НА СЛАЙДЕ НЕОБХОДИМО ОТРАЗИТЬ СЛЕДУЮЩУЮ ИНФОРМАЦИЮ:**

**Историческая справка по основным событиям, происходившим на территории ТРК или поблизости:**

- основные этапы развития территории;
- причины существующего положения;
- проблемные, с точки зрения этого развития, места, территории, сменившие историческую функцию, пришедшие в упадок (например, бывшие стоянки, урочища, деревни);
- набирающие темп развития территории (например, созданные туристические объекты).

## ШАБЛОН СЛАЙДА

Текстовое описание

Краткое описание существующего положения территории на основе ретроспективного анализа:

xx  
xx  
xx  
xx  
xx

xx  
xx

Отражение основных событий на временной шкале

xxxxxxxxxxxxxxxx  
xxxxxxxxxxxxxxxx

xxxxxxxxxxxxxxxx  
xxxxxxxxxxxxxxxx

xxxxxxxxxxxxxxxx  
xxxxxxxxxxxxxxxx

xxxxxxxxxxxxxxxx  
xxxxxxxxxxxxxxxx

xxxxxxxxxxxxxxxx  
xxxxxxxxxxxxxxxx

xxxxxxxxxxxxxxxx  
xxxxxxxxxxxxxxxx

Исторические личности, связанные с территорией

Персона 1      Персона 2      Персона 3      Персона 4      Персона 5

## СИТУАЦИОННЫЙ ПЛАН ТЕРРИТОРИИ

### СВОДНАЯ ИТОГОВАЯ СХЕМА, КОТОРАЯ ЯВЛЯЕТСЯ РЕЗУЛЬТАТОМ КОМПЛЕКСНОГО ГРАДОСТРОИТЕЛЬНОГО АНАЛИЗА И ВКЛЮЧАЕТ СЛЕДУЮЩУЮ ИНФОРМАЦИЮ:

- существующие, проектируемые, реконструируемые и подлежащие сносу здания и сооружения, объекты охраны окружающей среды, благоустройства и озеленения;
- объекты транспортной и инженерной инфраструктуры;
- участки, на которых может быть потенциально размещена проектируемая базовая и коммерческая инфраструктура;
- форма собственности этих земельных участков, зданий и строений, наличие объектов культурного наследия и исторически ценных градостроительных объектов с приложением фотографических материалов;
- данные о структуре функционального зонирования ООПТ (наименование функциональных зон, количество участков, входящих в каждую зону (при наличии) и их площади);
- виды хозяйственной и иной деятельности, запрещённые и разрешённые на ООПТ, для каждой функциональной зоны;
- наименование и описание видов разрешённого использования земельных участков для каждой функциональной зоны;
- наименование и описание территориальных зон (при наличии), в которые попадают земельные участки, расположенные в границах ООПТ, согласно правилам землепользования и застройки соответствующих муниципальных образований для каждой функциональной зоны.

### ШАБЛОН СЛАЙДА





# СУЩЕСТВУЮЩИЕ ОГРАНИЧЕНИЯ РАЗВИТИЯ ТЕРРИТОРИИ ООПТ

## СХЕМА СОДЕРЖИТ ИНФОРМАЦИЮ О ЗОНАХ С ОСОБЫМИ УСЛОВИЯМИ ИСПОЛЬЗОВАНИЯ ТЕРРИТОРИИ (ОХРАННАЯ ЗОНА ООПТ, ВОДООХРАННЫЕ ЗОНЫ, ЗОНЫ ОХРАНЫ ОКН И Т. Д.) – ЗОНИРОВАНИЕ И РЕЖИМЫ ОХРАНЫ, УСТАНОВЛЕННЫЕ НА ТЕРРИТОРИИ ООПТ

- Отобразить на карте цветом уровень антропогенной нагрузки на отдельных участках ООПТ (зеленый – низкий, желтый – средний, красный – высокий) с уточнением количественных показателей посещаемости на участках с высокой антропогенной нагрузкой.
- В случаях если разрешенное использование земельных участков в границах ООПТ допускает строительство на них, указываются предельные (максимальные и (или) минимальные) параметры разрешенного строительства, реконструкции объектов капитального строительства для каждой функциональной зоны в табличной форме.
- На сопредельных территориях отметить только участки, потенциально интересные для рекреации.

### ШАБЛОН СЛАЙДА



Рекреационные участки с повышенным уровнем антропогенной нагрузки:

- низкий уровень
- средний уровень
- высокий уровень

Наименование зон и кол-во участков входящих в зону	Виды деятельности запрещенные и разрешенные	Виды разрешенного использования и градостроительные регламенты	Предельные параметры разрешенного строительства	Количественные показатели уровня рекреационной нагрузки

## ОСНОВНЫЕ МАРШРУТЫ ПО ТЕРРИТОРИИ

### С УКАЗАНИЕМ ПРОТЯЖЁННОСТИ И ВРЕМЕНИ ПРОХОЖДЕНИЯ ПЕШКОМ И НА РАЗНЫХ ВИДАХ ТРАНСПОРТА

Транспортная схема территории, включая

- существующую и планируемую по документам территориального планирования транспортную инфраструктуру;
- пешеходные, велосипедные, конные и другие маршруты, в том числе благоустроенные экотуристические тропы с указанием их протяжённости и времени прохождения пешком и на разных видах транспорта;
- схему маршрутов общественного транспорта.

На схеме могут быть показаны проблемные участки с плохой транспортной обеспеченностью или нарушением пешеходных связей.

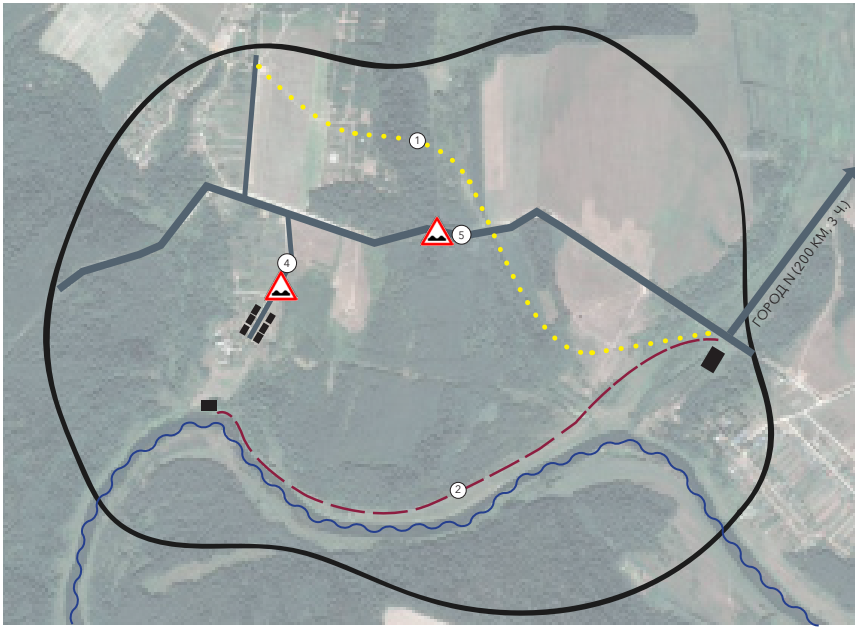
В случае существования актуальных туристических маршрутов они также могут проявиться на этой схеме.

Схема необходима для определения степени связанности различных территорий ТРК, формирования стратегии развития экотуристических маршрутов и маршрутов общественного транспорта, парковок и пр.

Описать имеющуюся туристическая инфраструктура в количественных показателях (количество парковочных мест, протяженность благоустроенных троп).

Указать различные виды транспорта, на которых потенциальная целевая аудитория может добраться до территории кластера (в км и часах).

### ШАБЛОН СЛАЙДА





Условные обозначения:

- автомобильные дороги
- пешеходные маршруты
- велосипедные маршруты
- водные маршруты

Указать виды транспорта, на которых потенциальная целевая аудитория может добраться до территории кластера (в км и часах).

Маршруты и проблемные участки:

<p>① Пешеходный маршрут (5 км, 1,5 ч)</p> <p>② Велосипедный маршрут (7 км, 1ч)</p> <p>③ Водный маршрут (12 км, 6 ч)</p>	<p>④ </p> <p>⑤ </p>
---	--



## ОБЪЕКТЫ ПОКАЗА, ИНФОРМАЦИЯ О СУБЪЕКТАХ МСП

**НАЗНАЧЕНИЕ, ПАРАМЕТРЫ НОМЕРНОГО ФОНДА ДЛЯ ОТЕЛЕЙ, ПРОПУСКНАЯ СПОСОБНОСТЬ ОБЩЕПИТА, СЕЗОННОСТЬ И Т. П. ИНФОРМАЦИЯ НЕОБХОДИМА ДЛЯ ОЦЕНКИ КАЧЕСТВА СРЕДЫ С ТОЧКИ ЗРЕНИЯ ПОТЕНЦИАЛЬНОГО ПОТРЕБИТЕЛЯ.**

**НА СЛАЙДЕ НЕОБХОДИМО ОТРАЗИТЬ СЛЕДУЮЩУЮ ИНФОРМАЦИЮ:**

- местоположение средств размещения с указанием номерного фонда;
  - местоположение объектов общественного питания с указанием количества посадочных мест;
  - местоположение продуктовых магазинов, АЗС и сервисных предприятий (банки, почта и т.д.);
  - местоположение туристических объектов (музеи, визит-центры, фермы, зоопарки, пункты проката, аттракционы и т.д.);
  - места проведения фестивалей и других культурно-массовых мероприятий.
- Желательно указать места и причины, препятствующие развитию того или иного бизнеса, показать принципиальные пути решения проблем, вектор развития территории в данном контексте.
- Информация может быть подана как для всей территории ТРК, так и применительно к отдельной территории, включающей площадку (площадки) для реализации инвестиционных проектов. На неё необходимо нанести объекты торговли и сервиса.

### ШАБЛОН СЛАЙДА

Объекты показа:

13. Объект 1	14. Объект 2
15. Объект 3	16. Объект 4
17. Объект 5	18. Объект 6

<p>Средства размещения (с указанием номерного фонда и звёздности)</p> <p>1. Гостиница 1*** 2. Гостиница 2** 3. Кемпинг 1* 4. Кемпинг 2*</p>	<p>Объекты питания (с количеством посадочных мест)</p> <p>5. Кафе 1 6. Кафе 2 7. Ресторан 1 8. Ресторан 2</p>	<p>Туристические объекты</p> <p>9. Музей 10. Визит-центр 11. Страусиная ферма 12. Прокат лодок</p>
---	---	--



# ОПРЕДЕЛЕНИЕ ПОТЕНЦИАЛЬНОЙ И СУЩЕСТВУЮЩЕЙ ЦЕЛЕВОЙ АУДИТОРИИ

## НА СЛАЙДЕ НЕОБХОДИМО ОТРАЗИТЬ СЛЕДУЮЩУЮ ИНФОРМАЦИЮ:

### Схемы и инфографика, иллюстрирующие социально-демографический портрет существующей и потенциальной целевой аудитории

Запросы ключевых групп пользователей:

- по возрасту (школьники, студенты, молодые люди, семьи с детьми, люди старшего возраста);
- по типу мобильности (пешеходы, велосипедисты, автомобилисты, маломобильные группы населения);
- по характеру использования территории (местные жители, транзитные пользователи, экскурсионные группы, организованные туристические группы, самостоятельные туристы).

## ШАБЛОН СЛАЙДА

<b>ПО ВОЗРАСТУ</b>				
Запрос школьников	Запрос студентов	Запрос молодых людей	Запрос семей с детьми	Запрос людей старшего возраста
<b>ПО ТИПУ МОБИЛЬНОСТИ</b>				
Запрос пешеходов	Запрос автомобилистов	Запрос велосипедистов	Запрос маломобильных групп населения	Запрос любителей экстремальных видов спорта
<b>ПО ХАРАКТЕРУ ИСПОЛЬЗОВАНИЯ ТЕРРИТОРИИ</b>				
Местные жители	Транзитные пользователи	Экскурсионные группы	Организованные туристические группы	Самостоятельные туристы





# SWOT-АНАЛИЗ ТЕРРИТОРИИ

## ВЫЯВЛЕНИЕ ПРОБЛЕМ И ПРЕДПОСЫЛОК РАЗВИТИЯ ТУРИЗМА НА ТЕРРИТОРИИ ТРК

Главными задачами стратегического SWOT-анализа (Strengths (сильные стороны), Weaknesses (слабые стороны), Opportunities (возможности), Threats (угрозы)) развития туризма на территории ТРК являются:

- определение существующих условий для развития туризма, выявление потенциальных угроз;
- определение наличия внутренних резервов для развития туризма;
- выявление возможных внешних развивающих и сдерживающих факторов развития туризма.

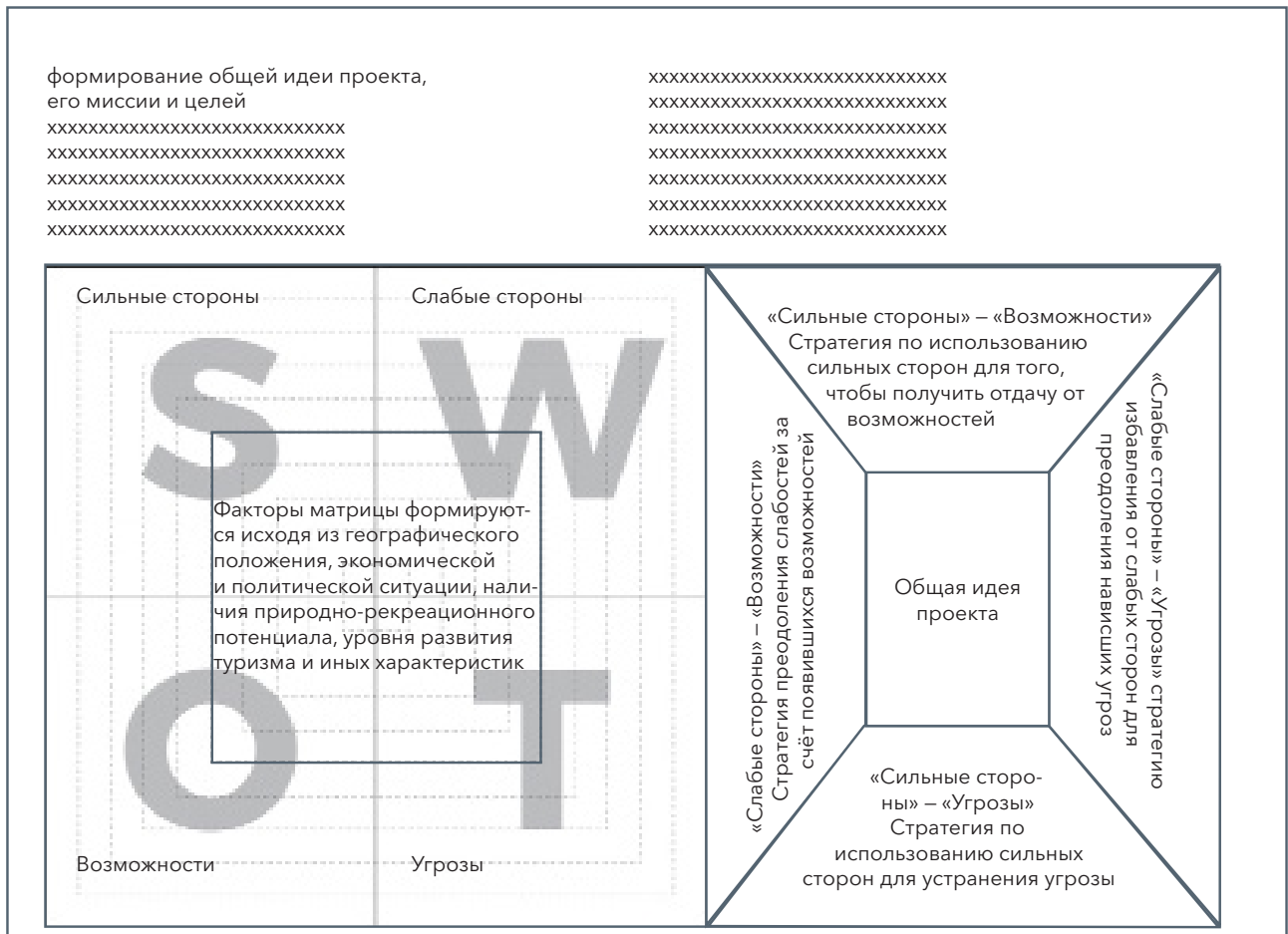
На первом этапе анализа (левая сторона шаблона) необходимо оценить сильные и слабые стороны состояния туризма на ТРК и выявить возможность и угрозы для развития туризма на ТРК.

На втором этапе (правая сторона шаблона) следует установить связи между слабыми и сильными сторонами, а также возможностями и угрозами, для чего необходимо построить матрицу SWOT-анализа.

На данном этапе происходит оценка всех возможных комбинаций с целью выявления тех, которые должны быть учтены при последующей разработке мастер-плана территории.

По результатам проведённого SWOT-анализа необходимо сделать обобщающий вывод о том, как проект создания ТРК может использовать сильные стороны и возможности для нейтрализации слабых сторон и угроз.

## ШАБЛОН СЛАЙДА





+7 (495) 123 45 53  
info@priroda.life  
priroda.life